




## 3H kör, 22km 900m

Útvonal	jelzés	táv (km)		kút (km)	
		tól	ig		
<b>Rajt:</b> Pálvölgyi - Barlang , Pál Söröző - <b>QR 1</b>	jelöletlen	0	0,3	<b>0</b>	
Mátyás-hegyi út		kék omega	0,3	0,5	
8.sz. üreg - 11. sz. üreg	jelöletlen	0,5	0,95		
Mátyás-hegy - Remete- hegy		kék kereszt	0,95	2,45	<b>2,45</b>
Vízmű - Hármashatárhegyi út - Felső-kecske-hegy - Hármashatár-hegy		kék sáv	2,45	4,38	<b>4,27</b>
<b>QR 2 - Guckler Károly kilátó</b>			4,38		
HHH panoráma pont -	jelöletlen	4,38	5,17		
Mária-hegy		sárga sáv	5,17	5,5	
Mária-hegy - Vihar-hegy	jelöletlen	5,5	5,94		
Vihar-hegy - Virágos-nyereg		kék sáv	5,94	6,91	
Máriahegyi-dűlő - Csúcshegy		zöld sáv	6,91	8,47	
Csúcs-hegy - Kötők padja		sárga sáv	8,47	10,5	
<b>QR 3 - Kálvária-hegy</b>			10,5		
Kálvária-hegy mögötti bringa út		kék kerékpár út	10,5	10,86	
Kálvária hegy	jelöletlen	10,86	11,33		
XIV-XI. stáció - Szarvashegy		sárga háromszög	11,33	11,76	
Tökhegy		piros kerékpár út	11,76	12,83	
Csúcs-hegy - Virágos-nyereg		kék sáv	12,83	14,5	
Virágos nyereg- Határnyereg		Via Margaritarum	14,5	16,67	
<b>QR 4 - Határnyereg</b>			16,67		
Oroszlán szikla - Piknikezőhely - Árpád kilátó		kék sáv	16,67	18,52	
<b>QR 5 - Árpád kilátó</b>			18,52		
Glück Frigyes út		kék sáv	18,52	19,86	
<b>QR 6 - Fenyőgyöngye</b>			19,86	<b>19,86</b>	
Szép völgyi út		kék sáv	19,86	20,58	
Remete-hegy	jelöletlen	20,58	20,95		
Remete- hegy - Mátyás-hegy		kék kereszt	20,95	21,99	
Mátyás hegy	jelöletlen	21,99	22,34		
Mátyás-hegyi út		kék omega	22,34	22,5	
<b>Cél:</b> Pálvölgyi - Barlang , Pál Söröző - <b>QR 7</b>	jelöletlen	22,5	22,5	<b>22,5</b>	